Alles Birne! Radeln und genießen

Die schönsten Radtouren durchs Land der Mostbirnbäume im niederösterreichischen Mostviertel, zwischen den Flüssen Enns, Ybbs und Donau: Hier verführt die 200 km lange Moststraße mit ihren gemütlichen Moststraße-Wirtshäusern und Moststraße-Hotels, urigen Moststraße-Heurigen, Urlaub am Bauernhof- und Ab-Hof-Betrieben zum Einkehren und Verweilen.

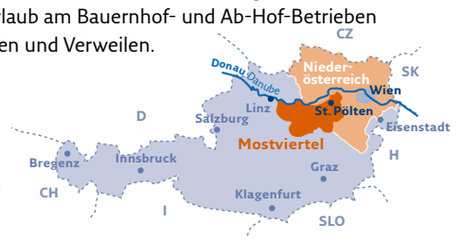

Herzlich willkommen!

„Erfahren" Sie das Land der Mostbirnbäume auf ausgewählten Routen, die auch für Familien mit Kindern leicht zu schaffen sind. Die Strecken verlaufen auf beschilderten Radwegen oder auf verkehrsarmen Landstraßen. Meist in der Ebene, teils durchs sanfte Hügelland.

Für alle, die spontan Lust aufs Radfahren bekommen: Orte mit Rad- und E-Bike-Verleih, E-Bike-freundliche Betriebe und E-Bike-Ladestationen sind eingezeichnet.

Rad und Mostbaron

Wer durch das größte geschlossene Obstbaumgebiet Europas radelt, genießt nicht nur die Schönheit der Landschaft. Es gibt viel zu entdecken und zu verkosten, vor allem natürlich die reinsortigen Birnenmoste – einzigartige Spezialitäten, die aus mehr als 30 verschiedenen Mostbirnsorten hergestellt werden. Experten für Mostkultur sind die Mostbarone, die genussvolle Programme und Verkostungen gestalten.

Tipp für Zweirad-Fans: Das Nostalgie-Museum Drahtesel & mehr in Strengberg mit original restaurierten Fahr- und Motorrädern. www.drahtesel-museum.at

Radkarte "Fluss-Radeln"

Streckenverlauf, Ausflugsziele und Gastgeber sowie viele weitere Details zu Ybbstalradweg, Ötscherland- und Meridianradroute im Mostviertel

Genussführer Moststraße

Sehenswertes und Ausflugsziele in der Birnenmost-Region, inklusive großer Karte mit Adressen und Öffnungszeiten der Mostheurigen, Gasthöfe, Restaurants und Gastgeber

Bei jedem Betrieb, wo Sie Ihr E-Bike kostenlos aufladen können, finden Sie dieses Schild.

Prospekte, freundliche Beratung und Buchung

Mostviertel Tourismus
3270 Scheibbs, Österreich/Austria
Töpperschloss Neubruck, Neubruck 2/1
T +43(0)7482/ 204 44
F +43(0)7482/ 204 44-87
info@mostviertel.at
www.moststrasse.at
www.mostviertel.at

Genussradeln entlang der Moststraße

Entdecken Sie die malerischen Radrouten im „Land der Mostbirne" und lassen Sie sich von der Radkultur an der von abertausenden Birnbäumen gesäumten Moststraße beeindrucken.Es laden Sie besonders reizvolle Radrouten ein, die Spuren der Mostkultur genauer kennen zu lernen. Dazwischen bleibt genügend Zeit für den Besuch von Stiften und Museen oder für belebende Pausen bei den typisch-urigen Mostviertler Mostheurigen.

Ihr Genussradel-Package inkludiert

- 3 Übernachtungen mit Frühstück bei einem Moststraße-Hotel
- Mostviertler Willkommenstrunk
- Mostviertler Menü mit Mostverkostung
- Eintritt ins Erlebnismuseum MostBirnHaus
- Erlebnisführung Mostelleria

Preis pro Person im Doppelzimmer ab € 199,-

Buchbar: Mai bis Oktober
Gepäcktransport auf Anfrage möglich
Anfrage und Buchung bei Mostviertel Tourismus,
T +43(0)7482/ 204 44, www.mostviertel.at

Impressum:
Herausgeber und Verleger: Mostviertel Tourismus, Scheibbs.
Fotos: ©weinfranz, schwarz-koenig.at, Moststraße-Gemeinden.
Druck: agensketterl, Bad Vöslau.
Alle Angaben wurden mit großer Sorgfalt erhoben, erfolgen jedoch ohne Gewähr und erheben nicht den Anspruch auf Vollständigkeit. Stand: Mai 2019

Mostradeln

Die schönsten Routen, um die Moststraße und die Mostkultur zu erradeln

Acht Radrouten führen Sie auf die Spuren der Mostkultur. Die großteils asphaltierten, wenig befahrenen Nebenstraßen sind vielfach von mächtigen Birnbäumen gesäumt, die das Auge erfreuen und auch Schatten spenden. Dazwischen liegt die eine oder andere Steigung. Oben belohnen grandiose Ausblicke übers hügelige Land und die mächtigen Vierkanthöfe.

Wer gemütliches Radeln bevorzugt, befährt die Strecken mit dem E-Bike. Verleihstellen, Ladestationen und E-Bike-freundliche Betriebe finden sich an allen Routen. Für Erfrischung und Gaumenfreuden sorgen die Mostheurigen, die Moststraße-Wirte und Moststraße-Heurigen.
www.moststrasse.at

Most-Radroute

Streckenverlauf: Amstetten – Neuhofen – Seitenstetten – Haag – Erla – Wallsee – Amstetten

Streckendaten: 112 km, 8 h ▲ 617 m ▼ 617 m

Die Most-Radroute kombiniert eine beeindruckende Landschaftsvielfalt. Von den Donauauen radelt man zu den sanft hügeligen Ausläufern der Alpen und genießt atemberaubende Panoramablicke. Mächtige Vierkanthöfe, freundliche Dörfer und Mostbirnbaum-Spaliere säumen die Strecke.

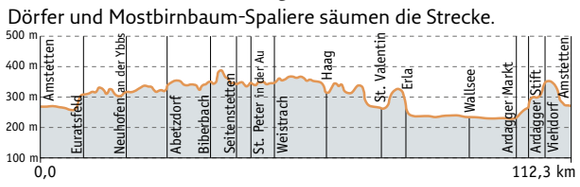

Mostbaron-Radroute

Streckenverlauf: MostBirnHaus Ardagger-Stift – Viehdorf – Euratsfeld – Neuhofen an der Ybbs – Neufurth – Oed-Öhling – MostBirnHaus Ardagger-Stift

Streckendaten: 53 km, 4 h ▲ 547 m ▼ 547 m

Radroute durch die Mostobstkultur, vom MostBirnHaus bis zum Ostarrichi Kulturhof und weiter bis zur Mostelleria (Destillerie Farthofer). Zudem ist sie auch für E-Bike geeignet.

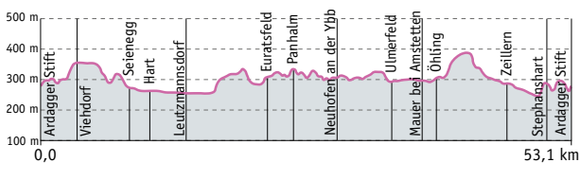

Herz Mostviertel-Radroute

Streckenverlauf: Seitenstetten – St. Peter in der Au – Weistrach – Wolfsbach – Aschbach – Biberbach

Streckendaten: 67 km, 5 h ▲ 592 m ▼ 592 m

Diese Radtour verbindet die sakralen Denkmäler und kulturellen Sehenswürdigkeiten direkt in das „Herz des Mostviertels“ und führt auf verkehrsarmen Straßen.

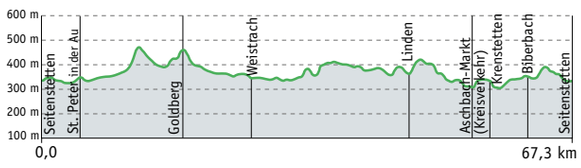

Stiftsblick-Radroute

Streckenverlauf: Seitenstetten – St. Peter in der Au – Weistrach – Kürnberg – Ertl – St. Georgen in der Klaus – Biberbach – Seitenstetten

Streckendaten: 68 km, 5:45 h ▲ 1.226 m ▼ 1.229 m

Eine aussichtsreiche Tour für geübte Radfahrer. Eine abwechslungsreiche Landschaft mit herrlichen Rundblicken erwartet alle Genussradler bei dieser anspruchsvollen Tour.

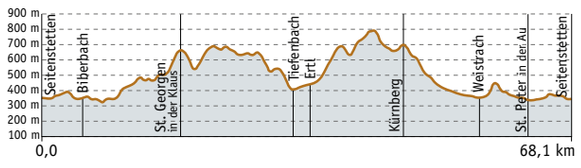

Ybbstalradweg

Streckenverlauf: Ybbs an der Donau – Karlsbach – Amstetten – Ulmerfeld – Kematen an der Ybbs – Böhlerwerk – Waidhofen/Ybbs – Hollenstein/Ybbs – Göstling/Ybbs – Lunz am See

Streckendaten: 107 km, 7 h ▲ 717 m ▼ 327 m

Der Ybbstalradweg ist eine der drei Donau-Alpen-Verbindungen für Radler im Mostviertel. Von der Ybbsmündung bei Ybbs an der Donau sind es 107 Kilometer bis Lunz am See.

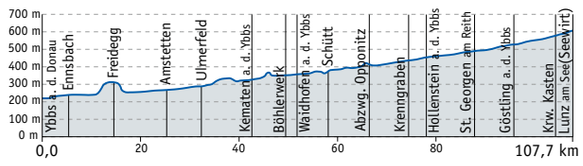

Birnenblick-Radroute

Streckenverlauf: Seitenstetten – St. Peter/Au – Urltal – Tiefenbach – Ertl – Wieserhöhe – Ertlstraß – St. Michael am Bruckb. – Seitenstetten

Streckendaten: 37 km, 4 h ▲ 520 m ▼ 519 m

Aussichtsreiche Tour für ambitionierte Sportler und E-Biker. Die Birnenblick-Radroute ist eine hügelig, mittel-anspruchsvolle Tagestour entlang asphaltierter, wenig befahrener Straßen.

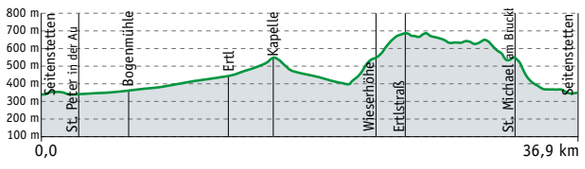

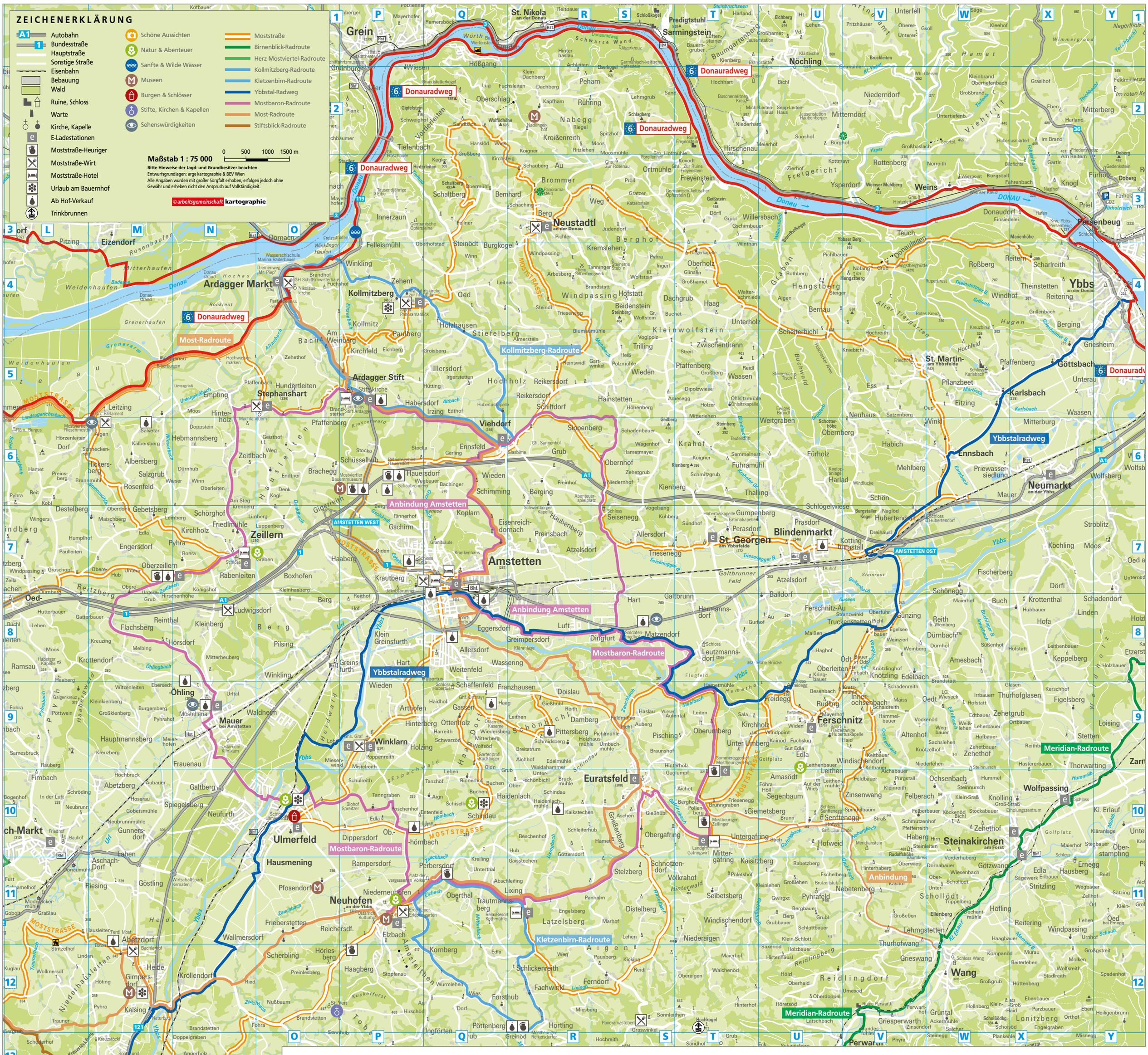

Sehenswertes & Unterhaltsames

Museum Ostarrichi (Neuhofen)

In diesem Museum können die Gäste in die Rolle eines Kaisers schlüpfen und spielerisch die Geschichte Österreichs in sieben Schritten erforschen.

www.ostarrichi-kulturhof.at

MostBirnHaus Birnenwelt (Ardagger Stift)

Die interaktive Erlebniswelt rund um Birne, Most und Kultur. Most- und Saftverkostungen, Abenteuerspielplatz, Shop.

www.mostbirnhaus.at

Stift Seitenstetten "Der Vierkanter Gottes"

Führungen im Stift und Hofgarten, Stiftsgalerie, Klosterladen, Seminar und Urlaub im Kloster, Restaurant "Stiftsmeierhof".

www.stift-seitenstetten.at

Mostelleria in Öhling

Radeln und Verkosten: Birnendessertwein Mostello, Destillate, Whisky vom eigenen Getreide, gemälzt in der eigenen Mälzerei (ein Novum im Mostviertel) und das alles in bester Bio-Qualität.

www.destillerie-farthofer.at, www.mostelleria.at

Basilika Sonntagberg "Dem Himmel näher"

Barocke Wallfahrtskirche auf einem der schönsten Aussichtsplätze im Mostviertel. Pilgerzentrum mit Snacks & Erfrischungen, Führung Schatzkammer und Basilika, Basilikarundweg, Türkenbrunnenn.

vwww.sonntagberg.com

Kletzenbirn-Radroute

Streckenverlauf: Perbersdorf – Kothmühle – Schlickenreith – Greinöd – Wies – Kornberg – Niederneuhofen – Perbersdorf

Streckendaten: 11 km, 1 h ▲ 215 m ▼ 212 m

Kurze E-Bike-Tour durch das hügelige Mostviertel. Eine Radroute durch das "g´schupfte Mostviertel" wie die Einheimischen sagen. Hügel rauf und runter, vorbei bei den Vierkanthöfen und Birnbaumzeilen, durch Waldabschnitte und saftige Wiesen.

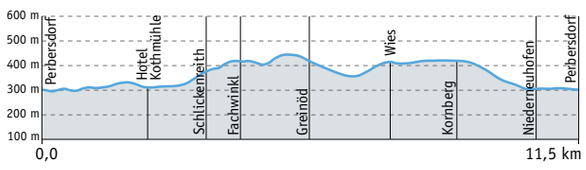

Kollmitzberg-Radroute

Streckenverlauf: Ardagger Stift (MostBirnHaus) – Viehdorf – Holz-hausen – Kollmitzberg – zur Donau – am Donauradweg nach Ardagger Markt – Ardagger Stift (MostBirnHaus)

Streckendaten: 16 km, 1:30 h ▲ 267 m ▼ 267 m
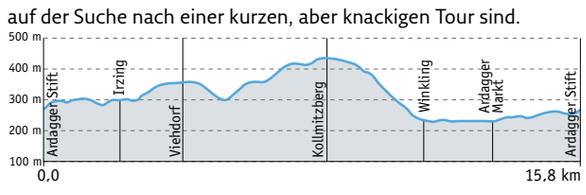
Radroute mit aussichtsreicher Belohnung. Diese Panoramarunde lässt sich am besten mit dem E-Bike befahren, ist aber auch geeignet für ambitionierte RadsportlerInnen, die auf der Suche nach einer kurzen, aber knackigen Tour sind.